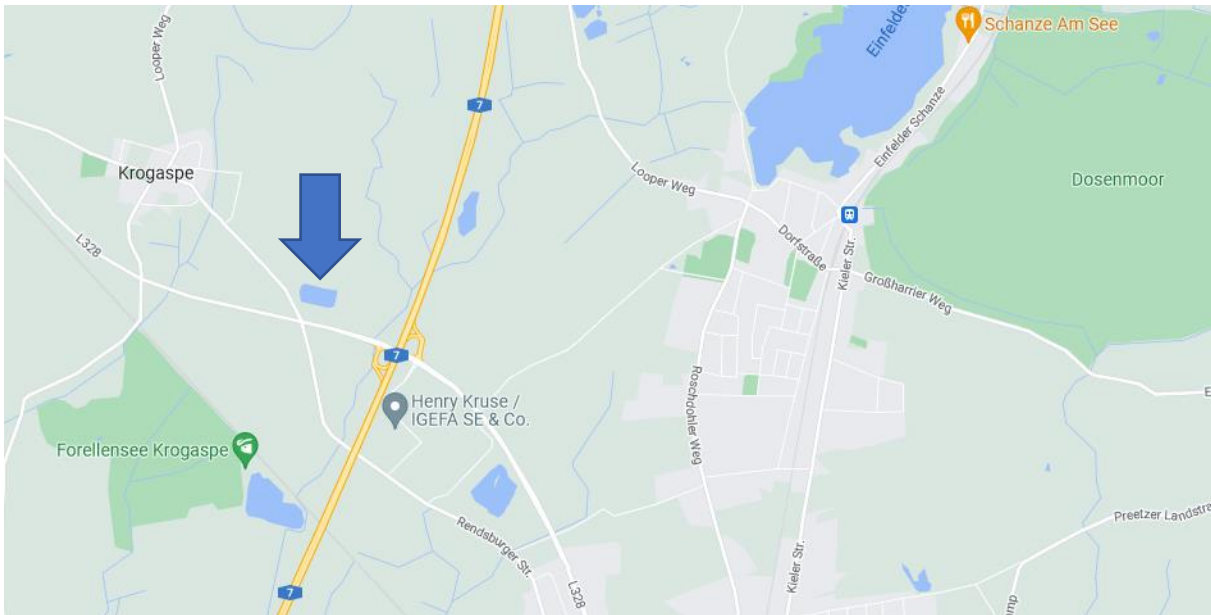


SAV-Aukrug: Informationen zu unseren Gewässern

(Achtung: nicht alle Gewässer sind ganzjährig beangelbar: siehe Homepage)

Baggersee Krogaspe 54°07'29.6"N 9°56'37.5"E

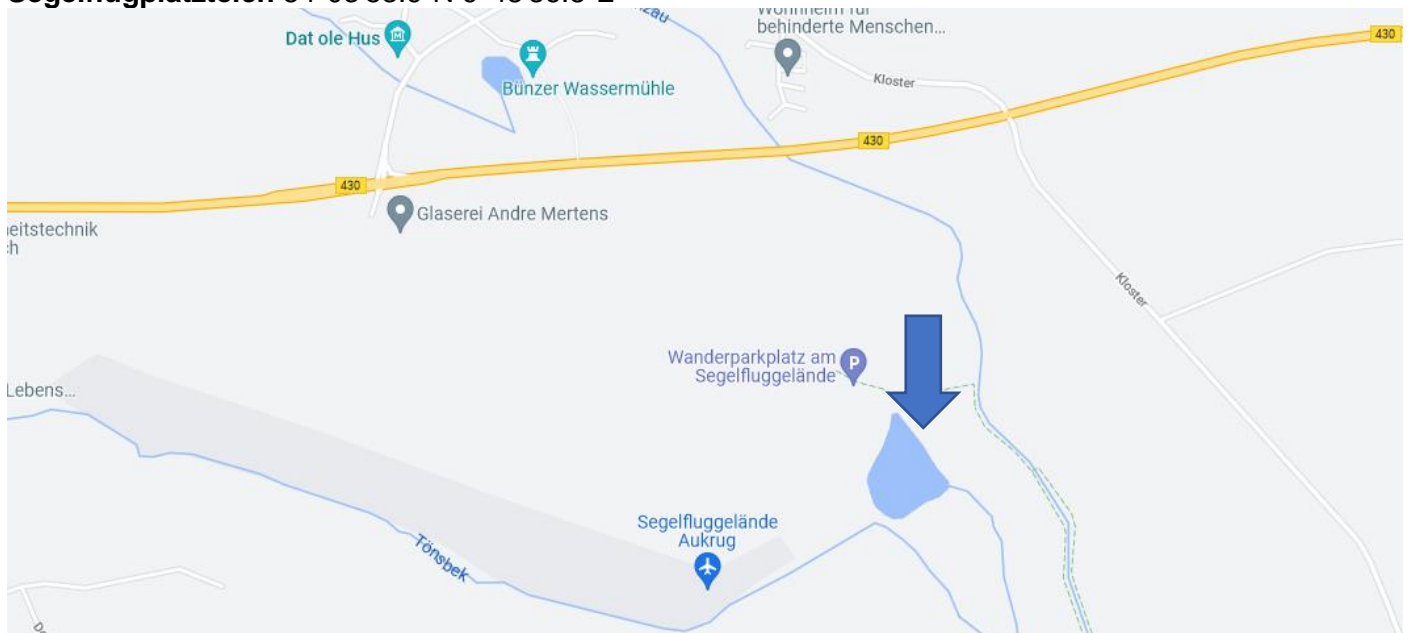


(Achtung: Schutzgebiet (südliches Ufer) beachten)

Buckener Au

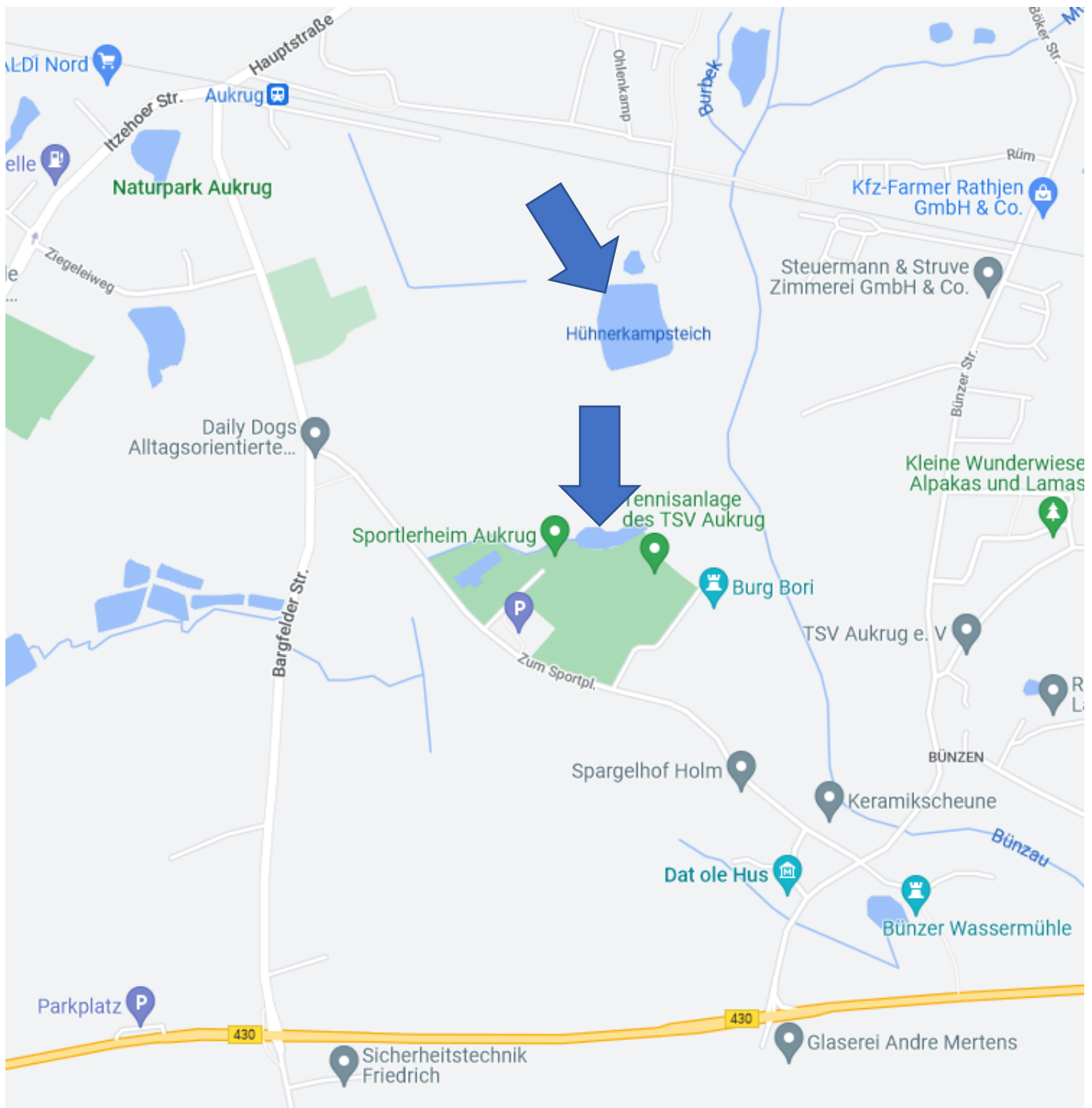
Geangelt werden darf von der Brücke der Bundesstraße 430 flussabwärts beidseitig bis zur Einmündung in die Bünzau. (z.B. an der B430 (54°04'45.9"N 9°42'26.3"E) parken)

Segelflugplatzteich 54°03'53.9"N 9°48'36.8"E



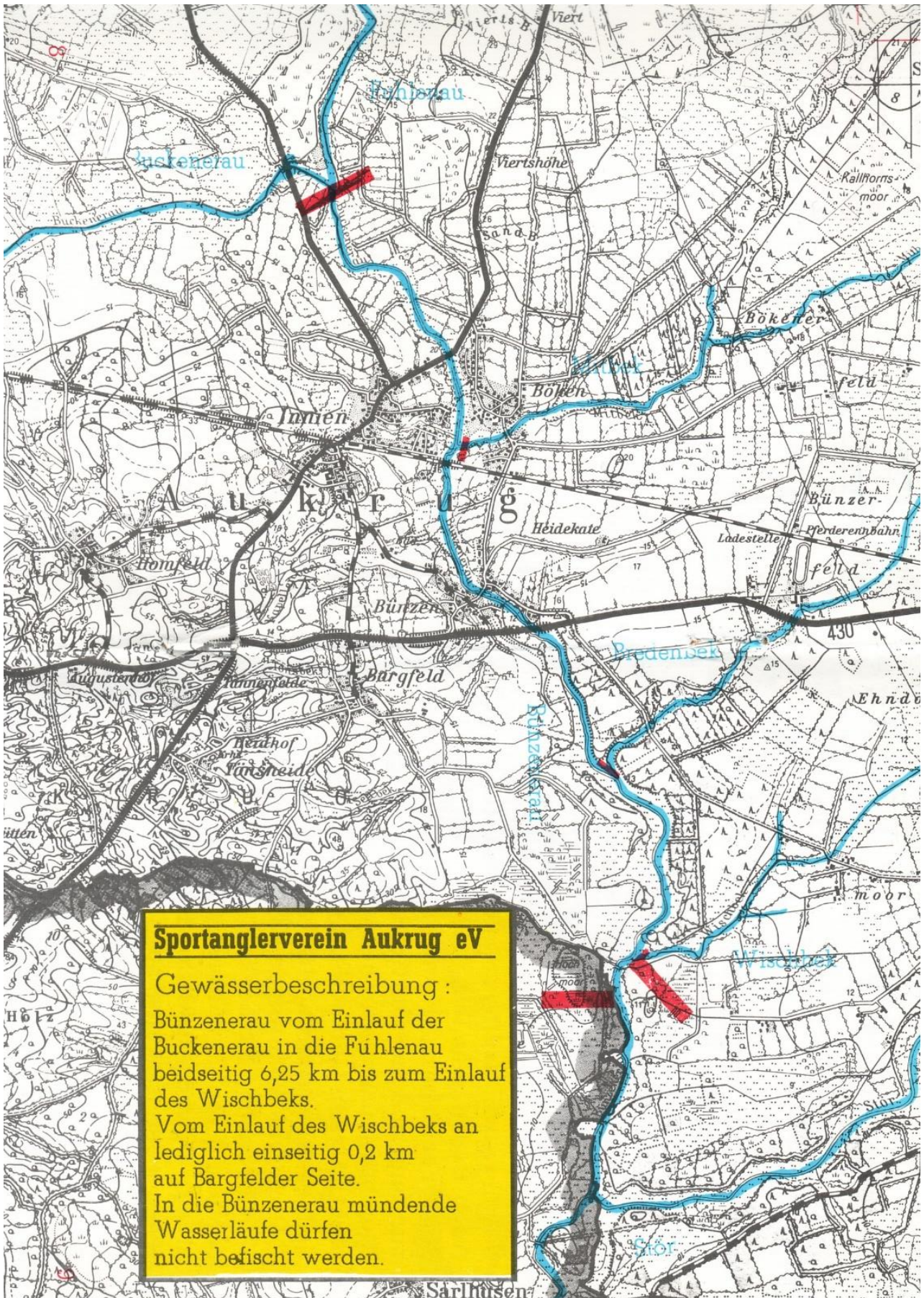
(Beschilderung „Segelflugplatz“ von B430 aus folgen, Wanderparkplatz auf der linken Seite nutzen, Angeln nur an nordöstlicher Kante erlaubt)

Teich am Schwimmbad 54°04'33.4"N 9°47'37.8"E (Schwimmbadparkplatz nutzen) und
Hühnerkampsteich (54.0791677832145, 9.794221950267781) (z.Zt. gesperrt!!!)



Westensee (54.28163308723275, 9.950177595789215) (kostenlose Angelkarte über hejfish)

Bünzau (innerhalb der roten Balken, Achtung: sehr alte Karte!!!)



(z.B. am Wanderparkplatz am Segelflugplatzteich (s.o.) parken)